








TUMAČ PLANSKOG ZNAKOVLJA

[OB-1-1] Obuhvat prostornog plana








[OB-1-1-5001] Obuhvat prostornog plana

[KN-1-1] Namjena prostora

 IS1	[KN-1-1-2901] (IS1) Površina infrastrukture - cestovni promet područnog (regionalnog) značaja	 Z5	[KN-1-1-5705] (Z5) Zaštitna zelena površina	 Pp	[KN-1-1-5954] (Pp) Parkirališna površina
 T2	[KN-1-1-5402] (T2) Ugostiteljsko-turistička namjena (u izdvojenom građevinskom području izvan naselja) - s gradnjom smještajnih građevina	 IS7	[KN-1-1-5907] (IS7) Površina infrastrukture - energetski sustav		
 R3	[KN-1-1-5603] (R3) Sportsko-rekreacijska namjena - sportsko-rekreacijska igrališta na otvorenom		[KN-1-1-5952] Pješačka površina		

[IS-1-1] Cestovni promet

 [oznaka]	[IS-1-1-5022] ([oznaka]) Sabirna prometnica		[IS-1-1-5025] Pješačka / Kolno-pješačka površina	 Pp	[IS-1-1-5304] (Pp) Parkiralište
 [oznaka]	[IS-1-1-5023] ([oznaka]) Ostala prometnica		[IS-1-1-5201] Biciklistička prometnica		

[IS-1-2] Željeznički promet

Naziv prostornog plana:

Urbanistički plan uređenja Zone ugostiteljsko turističke namjene
"Krase"

Naziv kartografskog prikaza prostornog plana:

1.1. Namjena prostora

Mjerilo prikaza:

1:2000

Vrsta postupka:

Postupak izrade i donošenja izmjene i dopune prostornog plana

Faza izrade plana:

Prijedlog prostornog plana za javnu raspravu

Oznaka revizije plana:

Odluka o izradi prostornog plana:

Odluka o izradi izmjene i dopune Urbanističkog plana uređenja Zone ugostiteljsko turističke namjene "Krase" (Službene novine Općine Medulin broj 9/2024)

Javna rasprava:

Javna rasprava provodi se od 30.01.2026. do zaključno s danom 06.02.2026.

Javni uvid:

od 30.01.2026. godine do 06.02.2026. godine, na lokaciji: 3MC, Centar 58, 52203 Medulin, od 08:00 do 15:00 sati

Javno izlaganje:

dana 04.02.2026. godine, na lokaciji: 3MC, Centar 58, 52203 Medulin, 18:30 sati

Nositelj izrade prostornog plana:

Istarska županija, Općina Medulin
Upravni odjel za prostorno planiranje i zaštitu okoliša

Odgovorna osoba nositelja izrade:

PROČELNICA
Sanja Folo mag.iur.

Tijelo koje donosi prostorni plan:

Istarska županija, Općina Medulin
Općinsko vijeće

Predsjednik tijela koje donosi prostorni plan:

PREDSJEDNIK OPĆINSKOG VIJEĆA
Simeone Ukotić

Stručni izrađivač prostornog plana:

ARCHING-STUDIO d.o.o.
Split, Držićeva 25
OIB: 63051518045

Odgovorna osoba stručnog izrađivača:

DIREKTOR
Srđan Šegvić dipl.ing.arh.

Odgovorni voditelj izrade:

Srđan Šegvić dipl.ing.arh.

Stručni tim:

Naziv prostornog plana:

Urbanistički plan uređenja Zone ugostiteljsko turističke namjene
"Krase"

Naziv kartografskog prikaza prostornog plana:

1.1. Namjena prostora

Mjerilo prikaza:

1:2000

Vrsta postupka:

Postupak izrade i donošenja izmjene i dopune prostornog plana

Faza izrade plana:

Prijedlog prostornog plana za javnu raspravu

Oznaka revizije plana:

Prostor za digitalni potpis

Odgovorna osoba nositelja izrade:

PROČELNICA

Sanja Folo mag.iur.

Odgovorna osoba stručnog izrađivača:

DIREKTOR

Srđan Šegvić dipl.ing.arh.

Odgovorni voditelj izrade:

Srđan Šegvić dipl.ing.arh.